



powiat: koniński
jednostka ewidencyjna : 301011_2 STARE MIASTO
obręb ewidencyjny : **0014 STARE MIASTO**
położenie obszaru opracowania : STARE MIASTO, JARZĘBINOWA

MAPA DO CELÓW PROJEKTOWYCH

Skala 1:500

Data opracowania mapy:	18-12-2024
Nazwa układu współrzędnych	prostokątnych płaskich układ wysokości
Identyfikator zgłoszenia prac geodezyjnych	PL-EVRF-2007-4H Z.40600.4816.2024

Opiszenie granic obszaru, który był aktualizowany

Informacje o służebnościach gruntowych mających wpływ na zagospodarowanie gruntów, zlokalizowanych w granicach projektowanej inwestycji

Mapa została wykonana bez ustaleń informacji dotyczących służebności gruntowych ujętych w księgach wieczystych.

Oświadczam, że niniejszy dokument został opracowany w wyniku prac geodezyjnych i kartograficznych, których rezultaty zawiera operat techniczny pozytywnie zweryfikowany. Jednocześnie informuję, że jestem świadomy odpowiedzialności karnej za złożenie fałszywych oświadczeń.

Identyfikator zgłoszenia pracy geodezyjnej	Z.40600.4818.2024
Organ służby geodezyjnej, który otrzymał zgłoszenie	PODGIG w Koninie
Wykonawca prac geodezyjnych, nr uprawnień zawodowych, kierownik prac	Roman Janczak, 16420
Data i nr sporządzenia dokumentu zawierającego wynik pozytywnej weryfikacji	P.3010.2024.4916 z dnia 18.12.2024 r

GEODETA UPRAWNIONY ROMAN JANCZAK, Zezwolenie Nr 16420



















Nie wyklucza się istnienia w terenie innych przewodów oraz sieci uzbrojenia terenu, które nie zostały zgłoszone do pomiaru w ramach geodezyjnej inwentaryzacji powykonawczej lub brak jest informacji w instytucjach branżowych

Signature Not
Verified
Dokument
podpisany przez
Roman Janczak
Data: 2024.12.18
14:33:51 CET

Tytuł projektu:		PRZEBUDOWA DROGI W M. STARE MIASTO WRAZ Z BUDOWĄ KOLEKTORA DESZCZOWEGO UL. JARZEBINIOWA	
ZAMAWIAJĄCY:		Urząd Gminy Stare Miasto ul. Główna 16B, 62-571 Stare Miasto	
NAZWA RYSUNKU:		PLAN ZAGOSPODAROWANIA	
PROJEKTANT:	INŻ. ARTUR SZYMCEK BRANŻA DROGOWA	PODDIS:	
SPRAWDZAJĄCY:	INŻ. STANISŁAW WAJRAK BRANŻA DROGOWA	PODDIS:	
PROJEKTANT:	INŻ. JACEK RUMIŃKIEWICZ BRANŻA SANITARNA	PODDIS:	
SPRAWDZAJĄCY:	mgr inż. Dariusz Rogowski BRANŻA SANITARNA	PODDIS:	
DATA:	SKALA 1:500	NUMER RYSUNKU: 2	

inż. Artur Szymczak

PROJEKT OPRACOWANO NA CYFROWEJ WERSJI
MAPY DO CELÓW PROJEKTOWYCH KTÓRA JEST
ZGODNA Z ORYGINAŁEM

- | | |
|---|--|
|  | - <i>Orang</i> |
|  | - <i>Orj gjezha</i> |
|  | - <i>Orvjetë keronowë 830x100</i> |
|  | - <i>Opornik keronowë 12x25x100</i> |
|  | - <i>Shkëti i dhokës 7x40x1 koshit i shkëlqë dronjor 60 cm</i> |
|  | - <i>Gromica ajropurçanoria</i> |
|  | - <i>Korneshëzë 1530x100</i> |
|  | - <i>Korneshëzë oriznjorë</i> |
|  | - <i>hantjeqare korneshë gjezha</i> |
|  | - <i>Nanvërçerzha gjezha 2 koshit keronowë</i> |
|  | - <i>Nanvërçerzha gjezhi 2 koshit keronowë</i> |
|  | - <i>Nanvërçerzha dhokeshokë 2 keronowë koshit hantjeqarë</i> |
|  | - <i>Shkilla korneshë 1000</i> |
|  | - <i>Pyasë dronjorë</i> |
|  | - <i>kolëdowë hantjeqarë dhokeshokë</i> |
|  | - <i>Rory kolëdowë dhokë të hantjeqarë</i> |
|  | - <i>Rory kolëdowë dhokë të hantjeqarë</i> |
|  | - <i>hantjeqare ajropurçanoria dhokeshokë</i> |

LEGENDA